

# 「ひょうごの旧西国街道を辿る」通過ポイント

郷土史探訪ツーリズム研究所 資料 dt19sai.pdf

※ 江戸時代、京都を出発して下関（山口県）に至る西国街道（山陽道）が賑わっていました。そのうち、兵庫県内を通過するルートを通る際の宿場跡や地点等の候補です。浜街道など脇街道は入れておりません。本街道ルートだけです。

※ 実際に踏破するための試案としてご活用ください。

## 阪 神

### ●伊丹市

No.	通過ポイント	No.	通過ポイント	No.	通過ポイント
01	下河原（R171）	09	道標（大鹿会館前）	17	庚申祭所（西の庚申）
02	浄源寺	10	千僧集落	18	本陣跡（昆陽宿）
03	猪名川（徒歩渡り）	11	地藏尊	19	寺本集落
04	東宮御野立所碑（軍行橋東詰北80m）	12	天神社（千僧天神社）		
05	廻国供養塔、石橋供養塔	13	伊丹警察署		
06	JR福知山線（横断）	14	道標（稲野小学校前）		
07	辻の碑（町石）「従東寺拾里・・・」	15	稲野村道路元標		
08	伊丹坂・北向き地藏尊	16	川端本陣跡		


### ●尼崎市

No.	通過ポイント	
01	師直塚	
02	武庫村道路元標	
03	髭茶屋跡	
04	髭の渡し（常夜灯・役の行者石像）	

### ●西宮市

No.	通過ポイント	No.	通過ポイント	No.	通過ポイント
01	報徳学園（北側）	08	青木町	15	西宮神社（常夜燈）
02	山陽新幹線（高架下）	09	阪急神戸線（高架下）	16	阪神電鉄「香櫨園駅」
03	阪神水道甲東ポンプ場調整池（南へ）	10	JR東海道線（高架下）		
04	阪急電鉄今津線「門戸厄神駅」	11	阪神電鉄（高架下）		
05	阪急・駅横（踏切）	12	六湛寺町		
06	広田町旧集落	13	予古道町4丁目（中国道と合流）		
07	西宮市民運動場	14	西宮宿・本陣跡		

●芦屋市

No.	通過ポイント	
01	阪神（線路）	
02	春日集会所	
03	西国橋（宮川）	
04	茶屋之町（R2）	

神戸

●神戸市

No.	通過ポイント	No.	通過ポイント	No.	通過ポイント
01	山王神社	18	JR山陽線（高架下）	35	村上帝社（R2）
02	本山南中学校	19	湊八幡神社	36	山電「須磨駅」
03	生活文化センター・県健康センター	20	阪神高速神戸西宮線（高架下）	37	敦盛塚・須磨浦公園
04	本住吉神社	21	兵庫宿・本陣跡	38	堺（境）川・摂津播磨の国境
05	御影工業高校・御影中学校	22	札場の辻（北西へ）	39	JR「塩屋駅」
06	西国橋（石屋川）・徳川道分岐	23	神明社	40	山電「東垂水駅」
07	阪神「新在家駅」	24	阪神高速（高架下）	41	海神社
08	JR「灘駅」	25	柳原えびす神社	42	五色塚
09	JR「三宮駅」	26	JR「兵庫駅」	43	JR「舞子駅」・舞子公園
10	生田神社前	27	新湊川橋（新湊川）	44	旧舞子集落
11	阪急（高架下）	28	蓮池小学校	45	舞子六神社
12	JR（高架下）	29	山陽電鉄（踏切）	46	大蔵谷旧集落
13	三宮神社	30	太田町2丁目（交差点）		
14	元町商店街	31	第二神明道路（高架下）		
15	兵庫県道路元標	32	天神町3丁目（交差点）		
16	JR（高架下）	33	旧前田家・菅ノ井		
17	JR「神戸駅」	34	山電（踏切）		

# 東播磨

## ●明石市

No.	通過ポイント	No.	通過ポイント	No.	通過ポイント
01	題目石（R2との分岐点）	12	和坂旧集落	23	長坂寺旧集落
02	人丸教会（左折）	13	JR「西明石駅」	24	魚住小学校
03	明石宿・本陣跡	14	JR山陽新幹線（高架下）	25	魚住宿・本陣跡
04	忠度塚	15	消防署西明石分署（北へ）	26	清水集落
05	大日本中央標準時子午線通過地 識標	16	常德寺	27	西福寺
06	朝顔光明寺	17	大久保宿・本陣跡		
07	大観覧橋（明石川）・徒歩渡り	18	明治天皇大久保御小休所建物の 碑		
08	西新町3丁目（交差点）（右 折）	19	三軒茶屋跡（地蔵尊）		
09	山電「西新町駅」	20	富士通明石工場		
10	JR（高架下）	21	金ヶ崎集落		
11	十輪寺	22	道標（大山寺道）		

## ●加古川市

No.	通過ポイント	No.	通過ポイント	No.	通過ポイント
01	平岡東小学校	09	教信寺	17	平津旧集落
02	土山集落・土山公会堂	10	旧坂本集落・和泉式部の塔	18	地方道高砂北条線（高架下）
03	JR（踏切）	11	溝之口集落		
04	高畑集落	12	県加古川総合庁舎		
05	平岡小学校	13	加古川宿・本陣跡・寺家町商店 街		
06	西谷集落・平岡会館	14	加古川橋（加古川）（渡船）		
07	ニチイショッピングセンター	15	日本毛織印南工場		
08	野口神社	16	川西小学校		

## ●高砂市


No.	通過ポイント	No.	通過ポイント	No.	通過ポイント
01	JR「宝殿駅」	07	北池集落		
02	道標（石の宝殿へ）	08	阿弥陀集落・中央公民館		
03	JR（線路）	09	JR越え跨線橋（高架下）・道標 5基		
04	R2（姫路バイパス）（高架下）	10	R2（横断）		
05	魚橋集落・正蓮寺	11	豆崎集落		
06	魚橋宿・本陣跡				

# 西播磨


## ●姫路市

No.	通過ポイント	No.	通過ポイント	No.	通過ポイント
01	北宿集落・六騎塚	11	東光中学校（京口門跡）	21	金毘羅山常夜燈
02	別所集落	12	大黒1丁目（交差点）（左折）	22	夢崎橋（夢前川）（陸渡り）
03	播但有料道路（高架下）	13	二階町商店街・姫路宿・本陣跡	23	道標・R29（横断）
04	御着集落・御着公会堂・御着宿本陣跡	14	本徳寺	24	青山峠（山田峠）
05	JR（踏切）、山陽新幹線（高架下）	15	姫路赤十字病院		
06	西御着集落	16	今宿集落		
07	山脇集落・溺死者供養塔	17	姫路市児童文化センター		
08	市川橋（市川）（船渡し）	18	高岡村道路元標		
09	ニノミヤムセン	19	JR姫新線（線路）		
10	JR播但線「京口駅」（高架下）	20	下手野集落・美作道分岐点		


## ●太子町

No.	通過ポイント	No.	通過ポイント	No.	通過ポイント
01	山田集落・明治天皇山田小休所の碑	06	牛飼集落・太田小学校		
02	R2（姫路バイパス）（高架下）	07	東南集落		
03	桜井乃水の石碑	08	斑鳩村道路元標		
04	原坂集落	09	茶屋垣内地蔵尊・一里塚跡		
05	町与集落	10	林田川の渡し（林田川）（渡船）		


## ●たつの市

No.	通過ポイント	No.	通過ポイント	No.	通過ポイント
01	門前集落	06	室津街道分岐点		
02	西構集落・揖保小学校	07	正条の渡し（揖保川）（船渡り）		
03	揖保村・・・道路元標	08	正条集落・本陣跡・明治天皇正條行在所		
04	JR（踏切）	09	JR「龍野駅」		
05	昭和高分子龍野工場	10	原集落・片島宿本陣跡		

## ●相生市

No.	通過ポイント	No.	通過ポイント	No.	通過ポイント
01	那波野・山陽新幹線（高架下）	08	JR（高架下）、山陽新幹線（高架下）	15	JR（高架下） 
02	荒神社	09	山陽自動車道（高架下）		
03	那波野郵便局	10	鶴亀集落・金刀比羅神社・鶴屋亀屋茶屋		
04	相生産業高校	11	株持集落		
05	陸本町Y字路・赤穂街道分岐点	12	上松集落		
06	JR「相生駅」	13	八洞集落・若狭野小学校		
07	相生市民病院	14	福井集落		

## ●赤穂市

No.	通過ポイント	No.	通過ポイント	No.	通過ポイント
01	畑集落	06	片山集落	15	
02	有年横尾集落・有年村道路元標	07	西中野集落・有年小学校・大避神社		
03	R2（横断）	08	立場跡		
04	千種川の渡し（有年橋）（渡船）	09	有年峠（廃道）		
05	東有縁集落・有年宿・本陣跡				

## ●上郡町

No.	通過ポイント	No.	通過ポイント
01	梨ヶ原集落	15	
02	JR（踏切）		
03	船坂峠・縣界東宮殿下行啓記念岡山縣碑		
04	石碑「従是西備前國」		

【参考資料】：『近畿地方の歴史の道（9）兵庫1～歴史の道調査報告書集成9～』海路書院、『兵庫の街道いまむかし・改訂版』（橋川真一編著）神戸新聞総合出版センター、『播磨の街道“中国行程記”を歩く』（橋川真一著）神戸新聞総合出版センター、その他多くのホームページ

URL <http://kdskenkyu.saloon.jp/kdsdata.htm/>

※参考ページ＝「旧西国街道を辿る」<http://kdskenkyu.saloon.jp/tale51sai.htm>